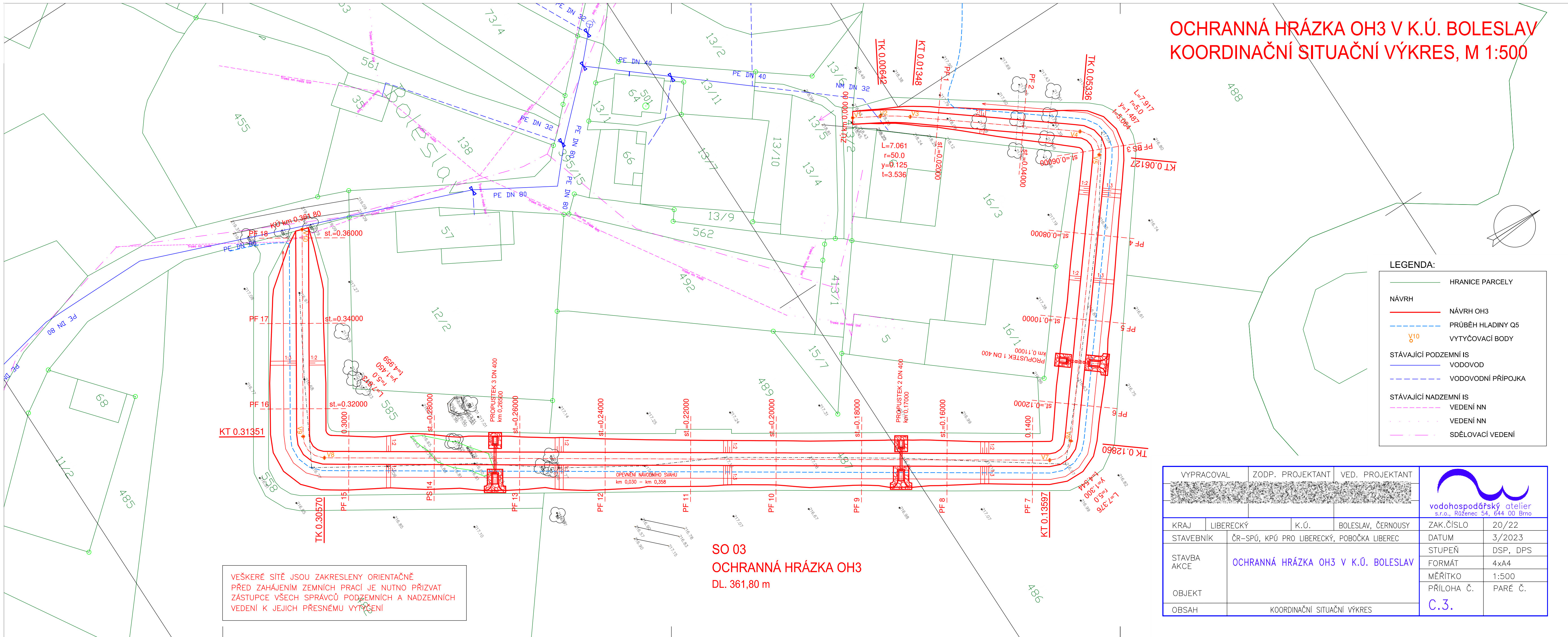


OCHRANNÁ HRÁZKA OH3 V K.Ú. BOLESLAV
 KOORDINAČNÍ SITUAČNÍ VÝKRES, M 1:500





VEŠKERÉ SÍTĚ JSOU ZAKRESLENY ORIENTAČNĚ
 PŘED ZAHÁJENÍM ZEMNÍCH PRACÍ JE NUTNO PRIZVAT
 ZÁSTUPCE VŠECH SPRÁVCŮ PODZEMNÍCH A NADZEMNÍCH
 VEDENÍ K JEJICH PŘESNÉMU VYTVOŘENÍ

SO 03
 OCHRANNÁ HRÁZKA OH3
 DL. 361,80 m

LEGENDA:

- HRANICE PARCELY
- NÁVRH
- NÁVRH OH3
- PRŮBĚH HLADINY Q5
- VYTYČOVACÍ BODY
- STÁVAJÍCÍ PODZEMNÍ IS
- VODOVOD
- VODOVODNÍ PŘÍPOJKA
- STÁVAJÍCÍ NADZEMNÍ IS
- VEDENÍ NN
- VEDENÍ NN
- SDĚLOVACÍ VEDENÍ

VYPRACOVAL		ZODP. PROJEKTANT		VED. PROJEKTANT		 vodohospodářský atelier s.r.o., Růženc 54, 644 00 Brno			
									
KRAJ		LIBERECKÝ		K.Ú.		BOLESLAV, ČERNOUSY		ZAK.ČÍSLO	20/22
STAVEBNÍK		ČR-SPÚ, KPÚ PRO LIBERECKÝ, POBOČKA LIBEREC						DATUM	3/2023
STAVBA AKCE		OCHRANNÁ HRÁZKA OH3 V K.Ú. BOLESLAV						STUPEŇ	DSP, DPS
								FORMÁT	4x4
OBJEKT									
		PŘÍLOHA Č.	PARÉ Č.						
OBSAH		KOORDINAČNÍ SITUAČNÍ VÝKRES						C.3.	